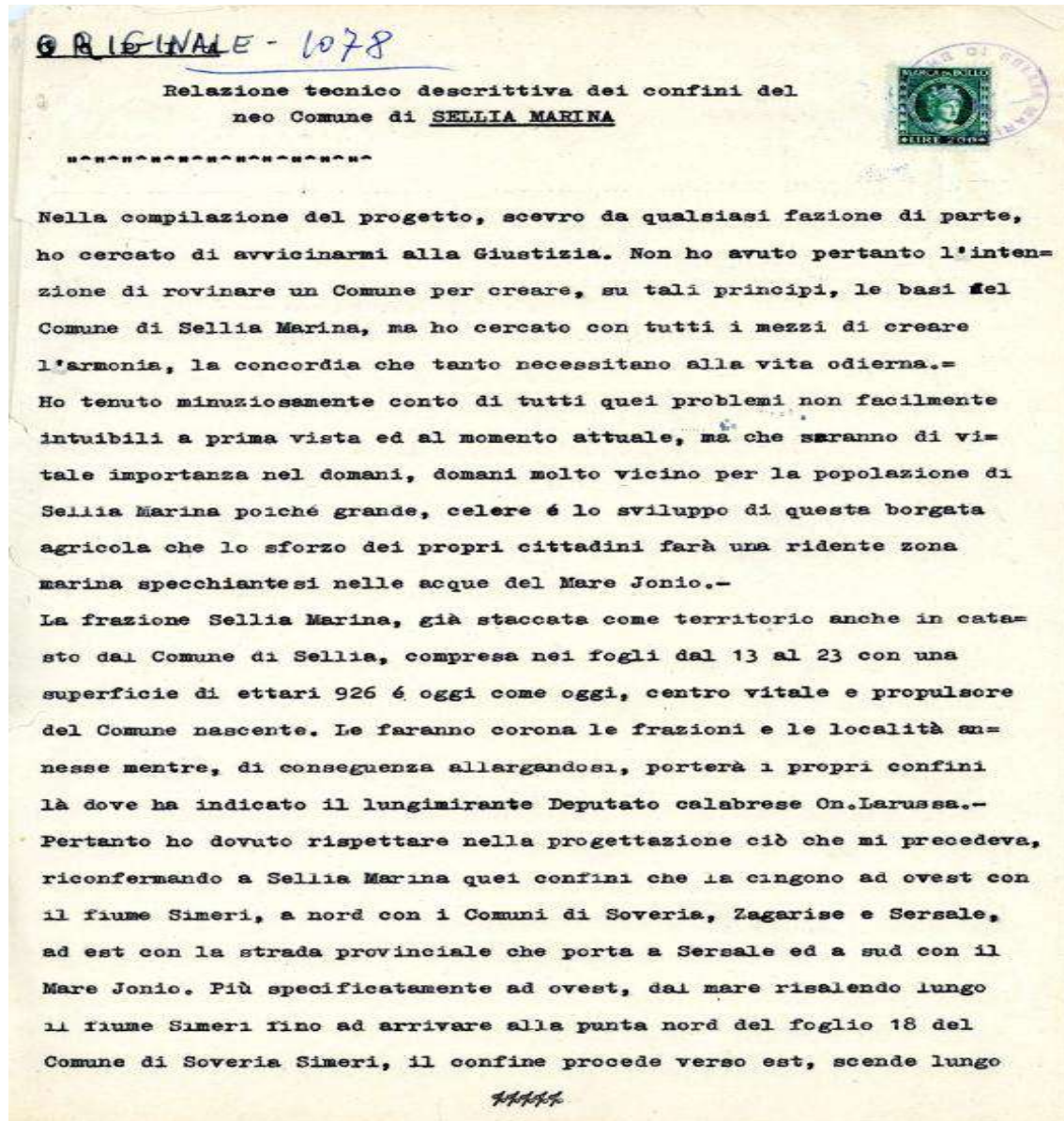


**Legge 13 dicembre 1956 n. 1439**



*Relazione Geom. Ciocci 30 marzo 1957. Confini Comune di Sellia Marina.*

ricollega al mare, comprendendo così con i fogli 26-28 e 30 le località "Frasso" e "Rocca" in un territorio di 588 ettari.-  
Concludendo quindi la linea di questo confine, parte ad ovest dal mare, risale il corso del fiume Simeri e, dopo una serie di salii e scendi, a nord procedendo verso est scende lungo il corso del torrente Scilotraco di Cropani e si ricollega al mare Jonio.-

In questo giro è stato possibile pertanto seguire la Legge in proposito comprendendo tutte le frazioni, le località e case sparse, in un territorio unito, continuo, concepito e creato sulla guida di fogli catastali presi per intero, senza tagli inutili e dannosi.-

E' stato così più facilmente possibile il conteggio della superficie che verrebbe ad avere il neo Comune di SELLIA MARINA, aggirantesi intorno agli ettari 4.085 e con una popolazione di circa 4.000 abitanti.-

Sellia Marina, il 30 Marzo 1957



AL RELATORE

- Geom. Benito Ciocci -

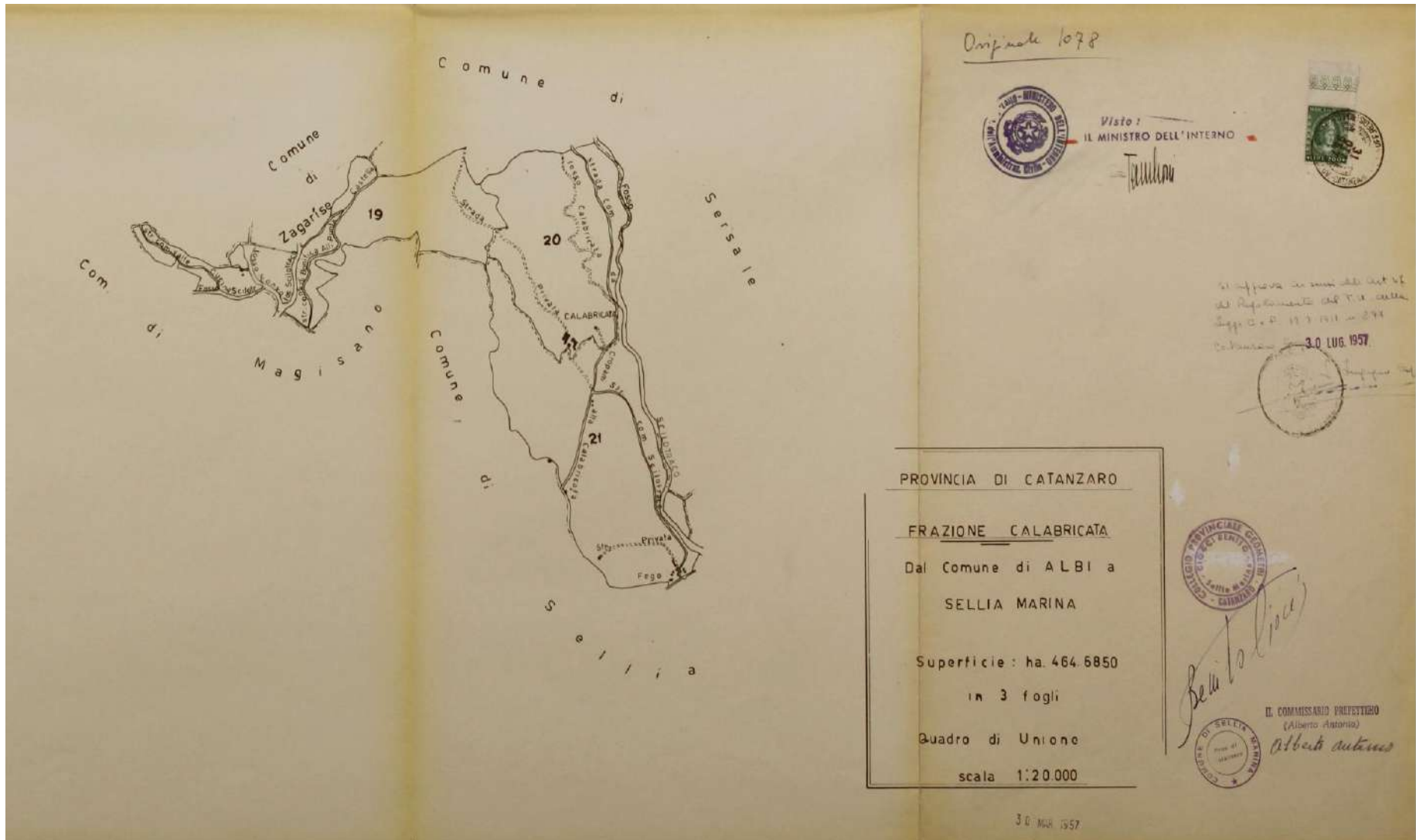
Visto: Il Commissario Prefettizio  
-Antonio Alberto-

*Antonio Alberto*

*Benito Ciocci*



*Frazione Calabricata fogli di mappa n. 19; 20; 21 di Albi ceduti a Sellia Marina.*



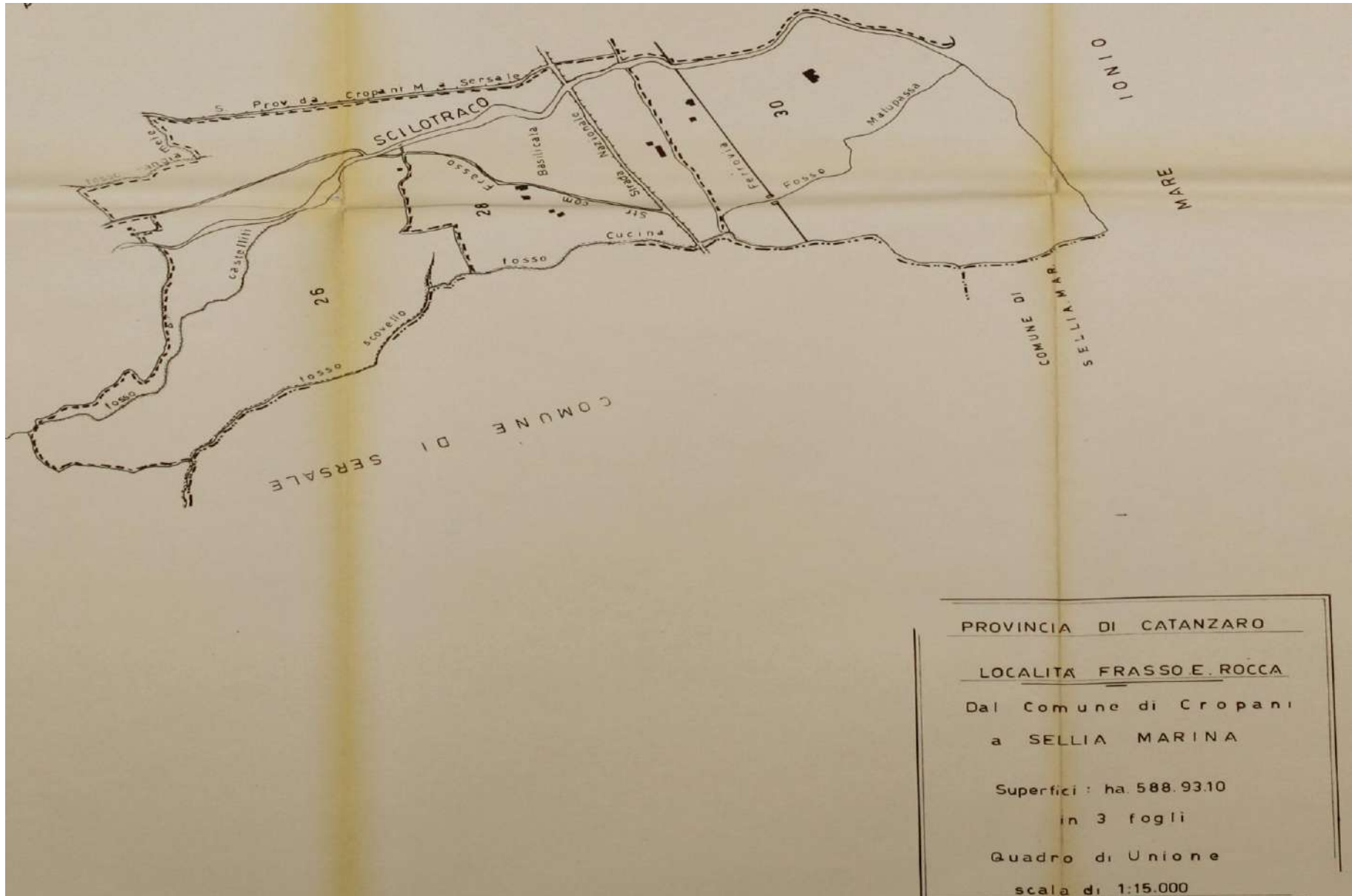
*Frazione Sellia Marina fogli di mappa n. 15; 16; 17; 18; 19; 20; 21; 22; 23 di Sellia dati a Sellia Marina.*



*Frazione Uria fogli n.31; 32; 33; 34 di Magisano a Sellia Marina*



*Località Rocca e Frasso fogli n. 26; 28; 30 di Cropani a Sellia Marina*



*Loc. La Petrizia fogli n. 18; 19; 20; 21 di Soveria-Simeri a Sellia Marina*

